
3.2 Vorbemerkungen zu den Datenblättern






In den Datenblättern ist jeder Änderungsbereich detailliert beschrieben. Zur eindeutigen Identifizierung sind in den Kartenausschnitten der Datenblätter der oder die Geltungsbereiche der Planänderung zu einem Vorranggebiet mit roten Kreisen markiert.

Auf dem Kartenausschnitt „Geplante Änderung“ ist der wirksame Stand des Sachlichen Teilplans Erneuerbare Energien (TPEE) 2019 wiedergegeben.

Auf der Seite „Nach Änderung“ ist ein Ausschnitt der Karte zum 1. Änderungsverfahren des TPEE 2019 abgebildet. Innerhalb der Änderungsbereiche sind die vorgesehenen Nutzungen (rote, blaue oder keine Schraffur) verzeichnet.

Legende





Geltungsbereich der Planänderung („Weißfläche“)

-  Kennzeichnung der im Datenblatt beschriebenen Fläche
-  Geltungsbereich der Planänderung mit Planungsabsicht Vorranggebiet zur Nutzung der Windenergie mit Ausschlusswirkung
-  Geltungsbereich der Planänderung mit Planungsabsicht Vorranggebiet zur Nutzung der Windenergie
-  Geltungsbereich der Planänderung mit Planungsabsicht Zuordnung zum Ausschlussraum
-  „Weißfläche“ aus genehmigtem TPEE 2019

Hintergrunddarstellung

-  Wald

Nachrichtliche Übernahme des genehmigten TPEE 2019 und neu genehmigte oder bestehende Windenergieanlage (nicht Gegenstand des Änderungsverfahrens)

-  Darstellung der bereits planerisch gesicherten Bereiche mit halbtransparenter, hellgrauer Überlagerung
-  Windenergieanlage, bestehend oder genehmigt
-  Grenze des rechtlichen Geltungsbereiches des Regionalen Flächennutzungsplanes (Datenblätter zu den Änderungsbereichen innerhalb des Regionalverbandsgebietes)
-  Regierungsbezirksgrenze (Datenblätter zu den Änderungsbereichen außerhalb des Regionalverbandsgebietes)