



Anmeldebereich für Mitgliedskommunen in der RegioMap

**Darstellung bestimmter Daten, Datendownload und individuelle
Einstellungen**

Olaf Stöver

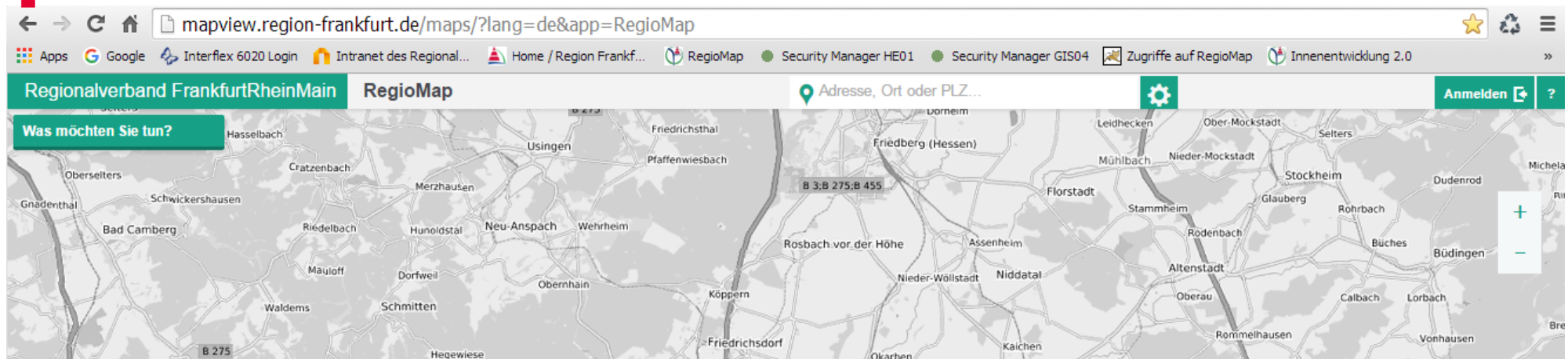
**GIS Administrator, Bereich Geoinformation, Abtl. Kommunalservice
Regionalverband FrankfurtRheinMain**

Anmeldung erlaubt Zugriff auf Darstellung bestimmter Daten, Datendownload und individuelle Einstellungen

Die Anmeldung erfolgt über den Button **Anmelden** oben rechts in der RegioMap

Nutzername und Passwort liegen in der Kommune vor oder können bei Bedarf erfragt werden:

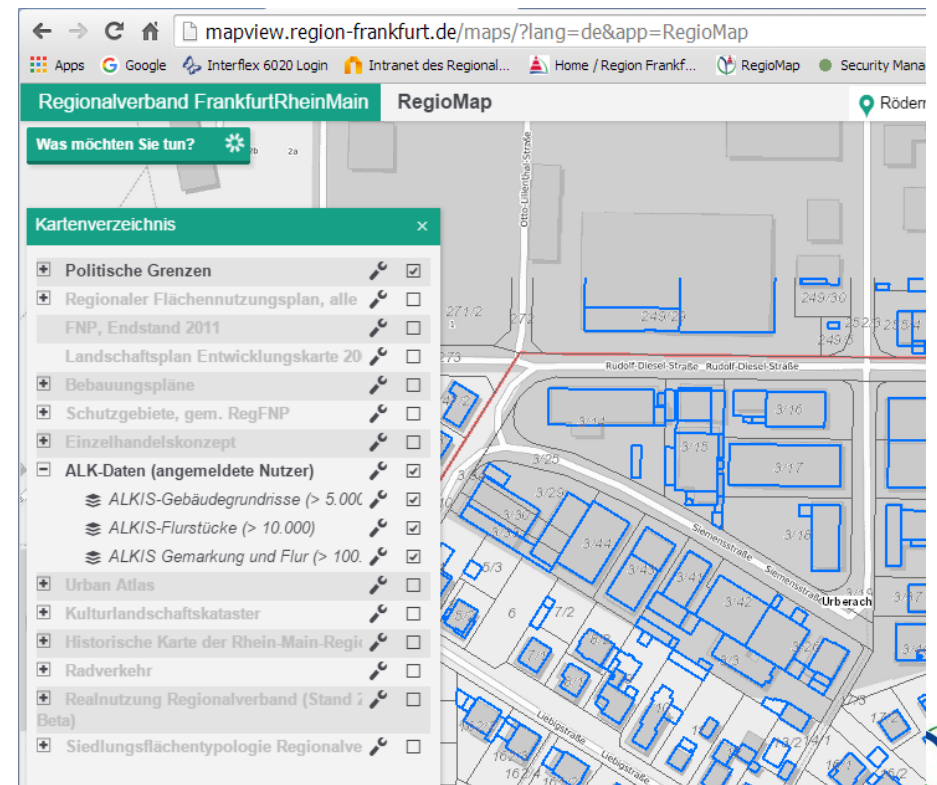
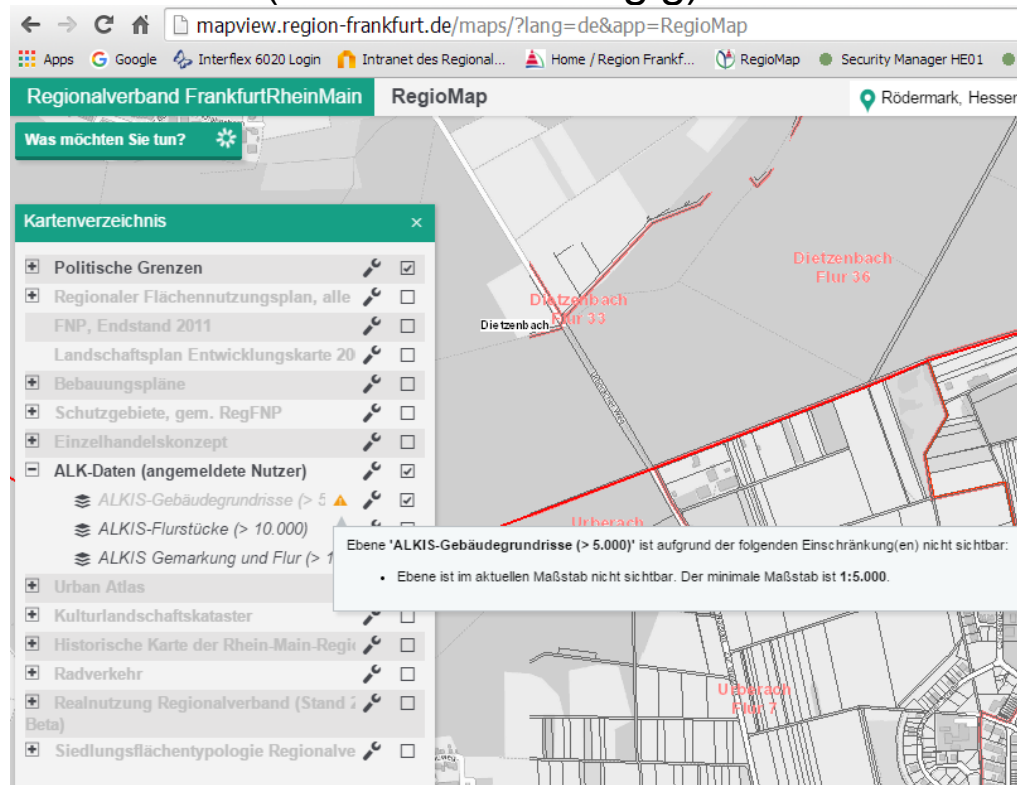
Olaf Stöver Tel.: **+49 69 2577-1306**



Freischaltungen nach Anmeldung: Daten

ALKIS

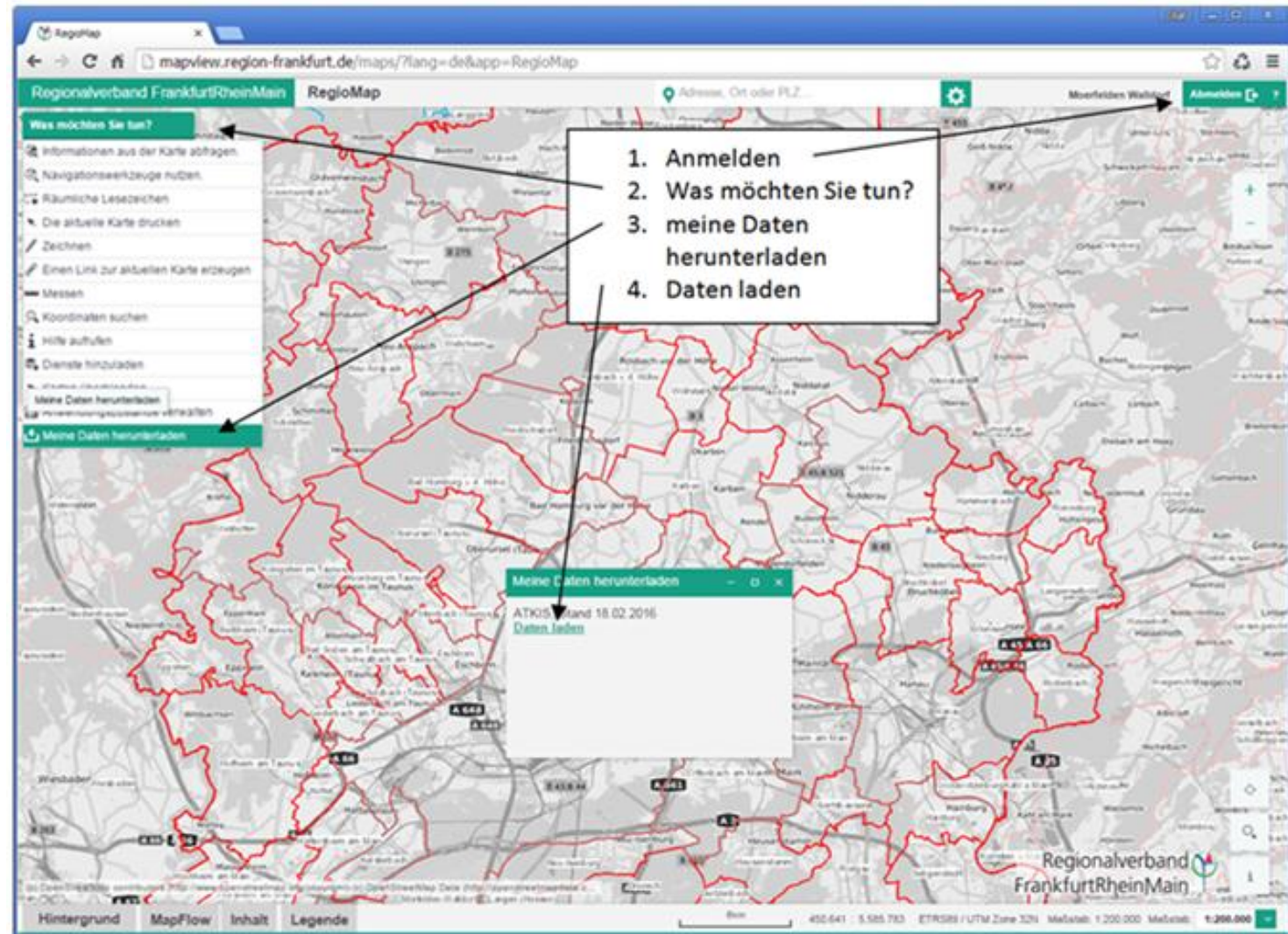
Die RegioMap bietet die Möglichkeit Daten nur für bestimmte Nutzer sichtbar zu machen. Dies ist bspw. aus lizenzrechtlichen Gründen bei den ALKIS Daten der Fall. Nach der Anmeldung erscheinen (maßstabsabhängig) Flurstücke und Gebäude der betreffenden Kommune.



Freischaltungen nach Anmeldung: Datendownload

Datendownload

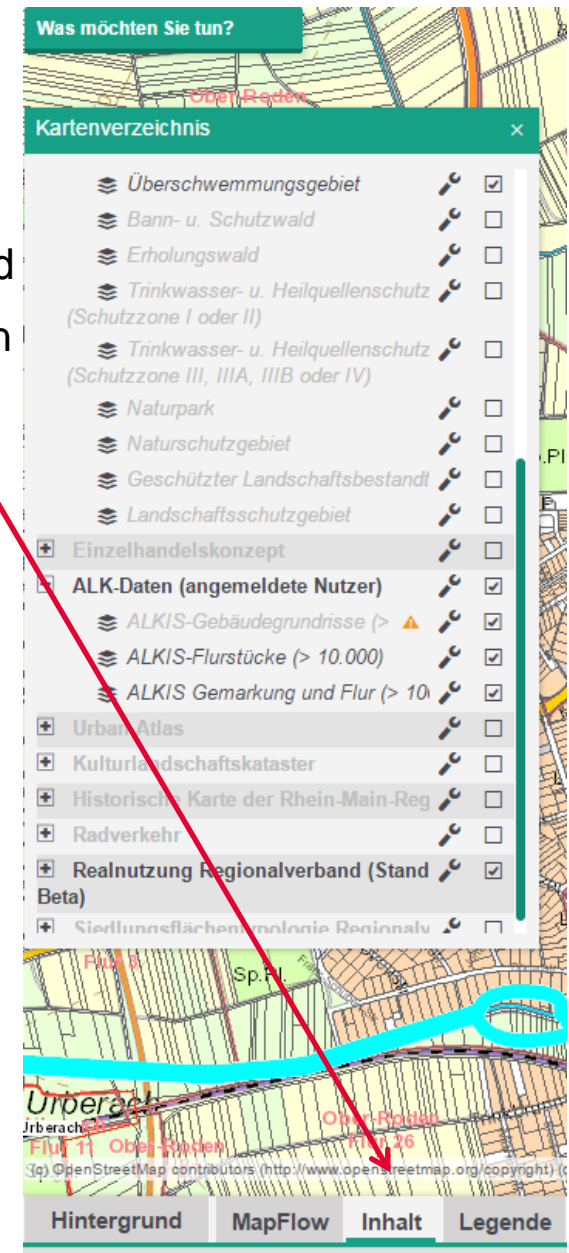
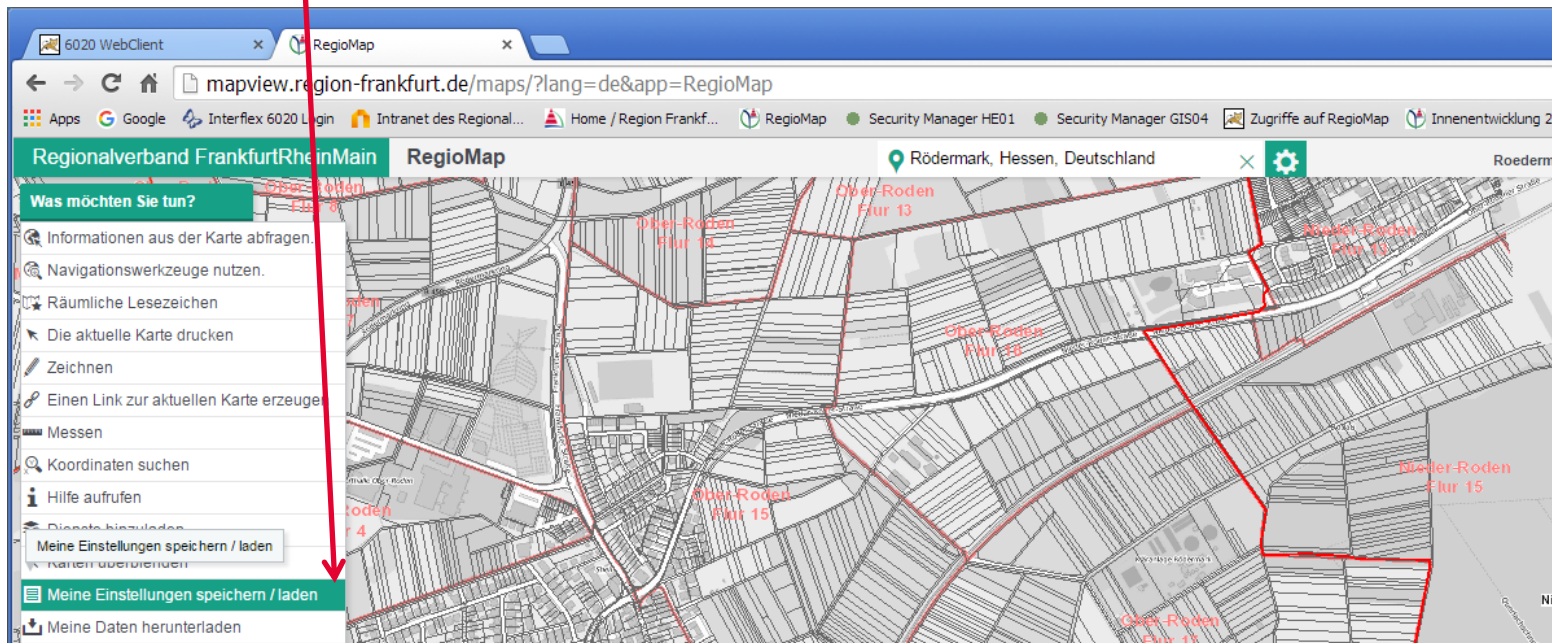
Der Regionalverband stellt Daten für die Mitgliedskommunen bereit. Aktuell die Geobasisdaten des HLBG in Form von ATKIS (Shapes) und georeferenzierten Luftbildern (JPG). Diese können als ZIP-File heruntergeladen werden. Die Benachrichtigung über ein neues Datendownloadangebot erfolgt per Mail und wird auch beim Start der RegioMap angezeigt.



Freischaltungen nach Anmeldung: Individuelle Einstellungen

Einstellungen erstellen und speichern

Sie können neben den vorgefertigten Kartenansichten ihre persönlichen Kartenzusammenstellungen erstellen. Nutzen sie hierfür den Reiter „Inhalt“ und wählen die gewünschten Themen aus (z.B. Realnutzung 2015 mit überlagerten ALKIS Daten und Überschwemmungsgebieten) und diese anschließend abspeichern



Freischaltungen nach Anmeldung: Individuelle Einstellungen

Einstellungen Ändern, Laden und Versenden

Sie können vorhandene Einstellungen hinzufügen,
löschen

oder bearbeiten

Es öffnet sich ein Fenster in dem
Eintragungen/Änderungen zu tätigen
sind. Freigabe für „Mich“ ist zu wählen,
wenn der Anwendungszustand nur für
dieses Login verfügbar sein soll.

Mittels „Link“ wird eine URL erzeugt
die weitergegeben werden kann.

RegioMap öffnet sich dann bei Aufruf
der URL wie abgespeichert. Gleiches
geschieht bei „Laden“

mapview.region-frankfurt.de/maps/?lang=de&app=RegioMap

Regionalverband FrankfurtRheinMain RegioMap Rödermark, Hessen, Deutschland

Was möchten Sie tun?

Gepeicherte Einstellungen Zustände 1-6 von 6 Alle

Titel	Beschreibung	Freigegeben für	Erstellt von	Erstellt am	Link	Laden
<input type="checkbox"/> Bebauungspläne Kelkheim	Die Geltungsbereiche der Bebauungspläne der Stadt Kelkheim mit weitergehenden Informationen	Jeden	Gast	21.03.16 13:57	Link	Laden
<input type="checkbox"/> Gewässer und Gefährdungen	HLNUG	Jeden	Gast	27.04.16 09:37	Link	Laden
<input type="checkbox"/> Radverkehr		Jeden	Gast	22.03.16 15:16	Link	Laden
<input type="checkbox"/> Realnutzung		Jeden	a	26.04.16 16:00	Link	Laden
<input type="checkbox"/> Realnutzung Roedermark	Darstellung der Realnutzung Stand 04/2016 inklusive ALKIS				Link	Laden
<input type="checkbox"/> Zustand vom 27.04.16 14:11					Link	Laden

Anwendungszustand

Titel: Realnutzung mit ALKIS und Ü-Gebieten

Beschreibung: Darstellung der Realnutzung Stand 04/2016 inklusive ALKIS

Freigeben für:
 Jeden
 Mich
 Benutzer mit diesen Rollen

An der Karte gemachte Änderungen speichern

Speichern